

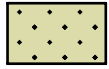



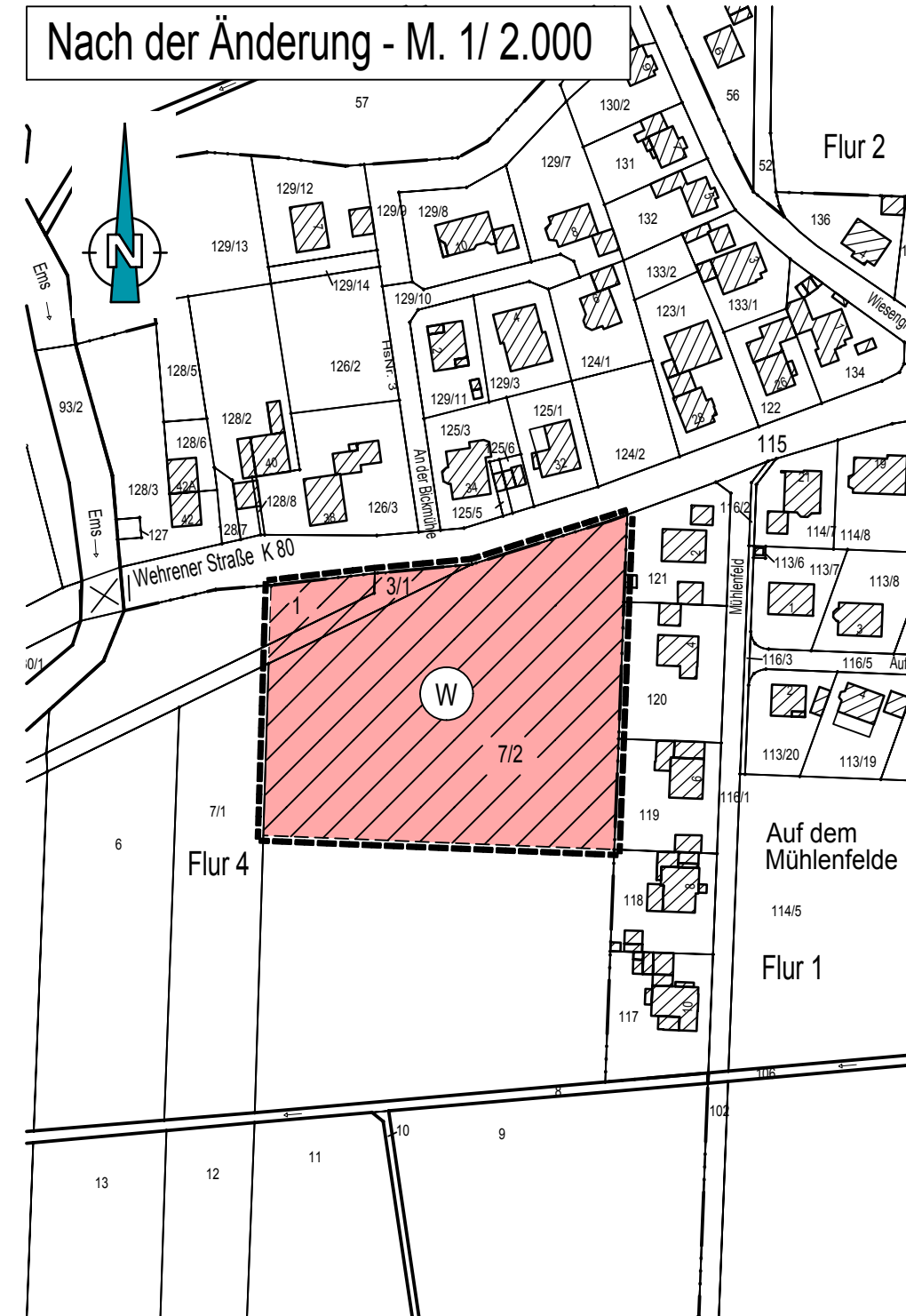
## Planzeichenerklärung

-  Grenze des räumlichen Geltungsbereichs
-  Grenze des räumlichen Geltungsbereichs
-  Flächen für die Landwirtschaft
-  Wohnbauflächen gem. § 1 (1) 1 BauNVO

Vor der Änderung - M. 1/ 10.000



Nach der Änderung - M. 1/ 2.000



## Verfahren

Der Aufstellungsbeschluss zur Änderung des Flächennutzungsplanes wurde in der Stadtverordnetenversammlung am 24.11.2016 gefasst.

Unter Beteiligung der Behörden und sonstigen Träger öffentlicher Belange sowie nach Darlegung der Ziele und Unterrichtung der Öffentlichkeit hat der Änderungsentwurf mit der Begründung einschließlich Umweltbericht, sowie bereits vorliegenden wesentlichen umweltbezogenen Stellungnahmen in der Zeit vom 03.04.2017 bis 05.05.2017 gem. § 3 Abs. 2 BauGB öffentlich ausgelegt. Die Bekanntmachung der Auslegung erfolgte gemäß Hauptsatzung am 23.03.2017.

Die Änderung des Flächennutzungsplanes wurde in der Sitzung der Stadtverordnetenversammlung am 00.00.2017 beschlossen.

Gudensberg, den \_\_\_\_\_  
 \_\_\_\_\_  
 Bürgermeister

**Genehmigungsvermerk:**  
 Die mit dem Genehmigungsvermerk versehene Flächennutzungsplanänderung wurde gemäß § 6 BauGB in der gültigen Fassung am \_\_\_\_\_ öffentlich bekannt gemacht.  
 Die Flächennutzungsplanänderung ist somit ab \_\_\_\_\_ rechtskräftig geworden.

Gudensberg, den \_\_\_\_\_  
 \_\_\_\_\_  
 Bürgermeister

## Stadt Gudensberg

0179/ FNP – Stand: 29.05.2017

## 37. Änderung des Flächennutzungsplanes

aufgestellt durch:  **Büro für Stadtbauwesen**  
 Dipl. Ing. Helmut Meißner Städtebauarchitekt - Stadtplaner  
 Hühnefelder Straße 20 - 34295 Edermünde  
 Tel 05665/ 969 0110 - Fax 05665/ 969 0113 - mail: meissner-sbw@t-online.de